

位置図

所在：むつ市脇野沢渡向地内

縮尺 1:25,000

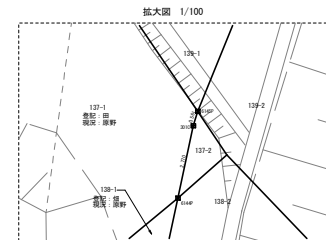
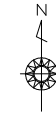
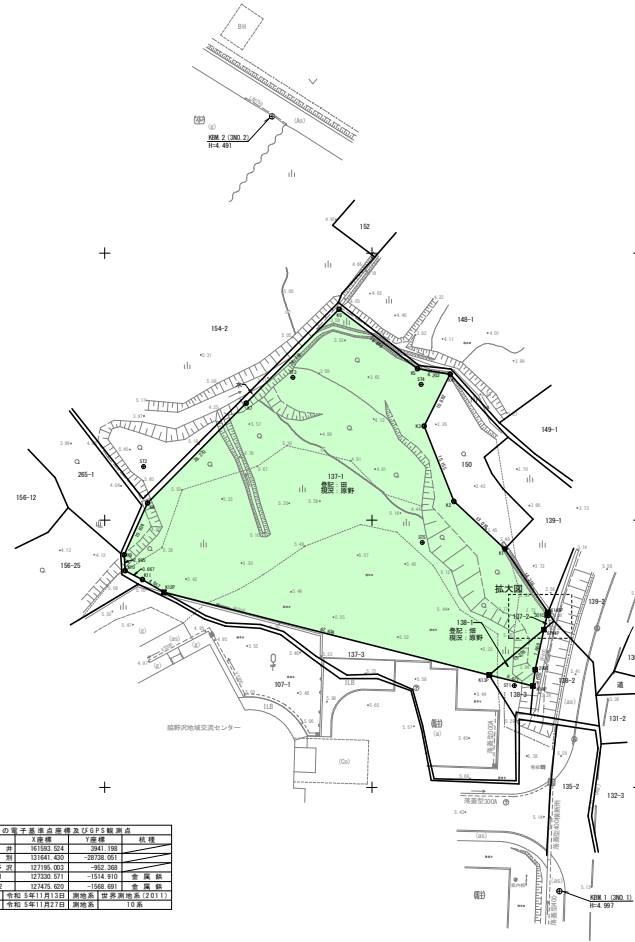


令和 5 年度

脇野沢消防分署庁舎建設用地測量調査業務委託

用地平面図 縮尺1:500

所在:むつ市脇野沢渡向 地内



凡 例	
田	コンクリート杭
田	プラスチック杭
○	金属杭
田	常設杭
○	木杭
+	標
◎	基準点

測量時の電子基準点座標及びGPS観測点			
点名	X座標	Y座標	杭種
電子基準点【甲】	81593.024	3941.189	
電子基準点【乙】	37641.009	-20709.507	
電子基準点【臨時】	327396.001	-962.568	
3級基準点【BNO.1】	327230.011	-1014.910	金属杭
3級基準点【BNO.2】	327619.003	-1069.001	金属杭
公共準拠測量日	令和 5年11月23日	測量業 登録測量士(2011)	
測量年月日	令和 5年11月23日	測量業 1名	

4級基準点一覧表			
点名	X座標	Y座標	杭種
ST1	327399.009	-1025.288	プラスチック杭
ST2	327410.005	-1092.743	プラスチック杭
ST3	327426.740	-1064.807	プラスチック杭
ST4	327426.944	-1060.793	プラスチック杭
ST5	327396.001	-1040.573	プラスチック杭